



















































## Tableau synthétique des droits d'accès aux données du SINP en Bourgogne en fonction des publics

Pôle thématique	Type de données	Précision	Type de public		
			Autorités publiques	Adhérents de la charte	Grand public
Collections Faune Flore/Habitats	Données-sources non sensibles	maximale	 ->  		
		5*5km	 ->  		
		à la commune		 	
		10*10km		 	
	Données-sources sensibles	maximale	 ->  		
		5*5km	 ->  		
		à la commune	 ->  		
		10*10km		 	
Données de synthèse	à la commune 10*10km		 		
Espaces naturels	Données-sources	maximale		 	
	Données de synthèse	à la commune 10*10km		 	
Géologie	Données-sources	maximale	 -> 		
		à la commune	  -> 		
	Données de synthèse	à la commune 10*10km		 	
Paysage	Données-sources	maximale	  -> 		
	Données de synthèse	à la commune 10*10km		 	
Sols	Données-sources	maximale	 ->  		
		à la commune	  -> 		
	Données de synthèse	à la commune		